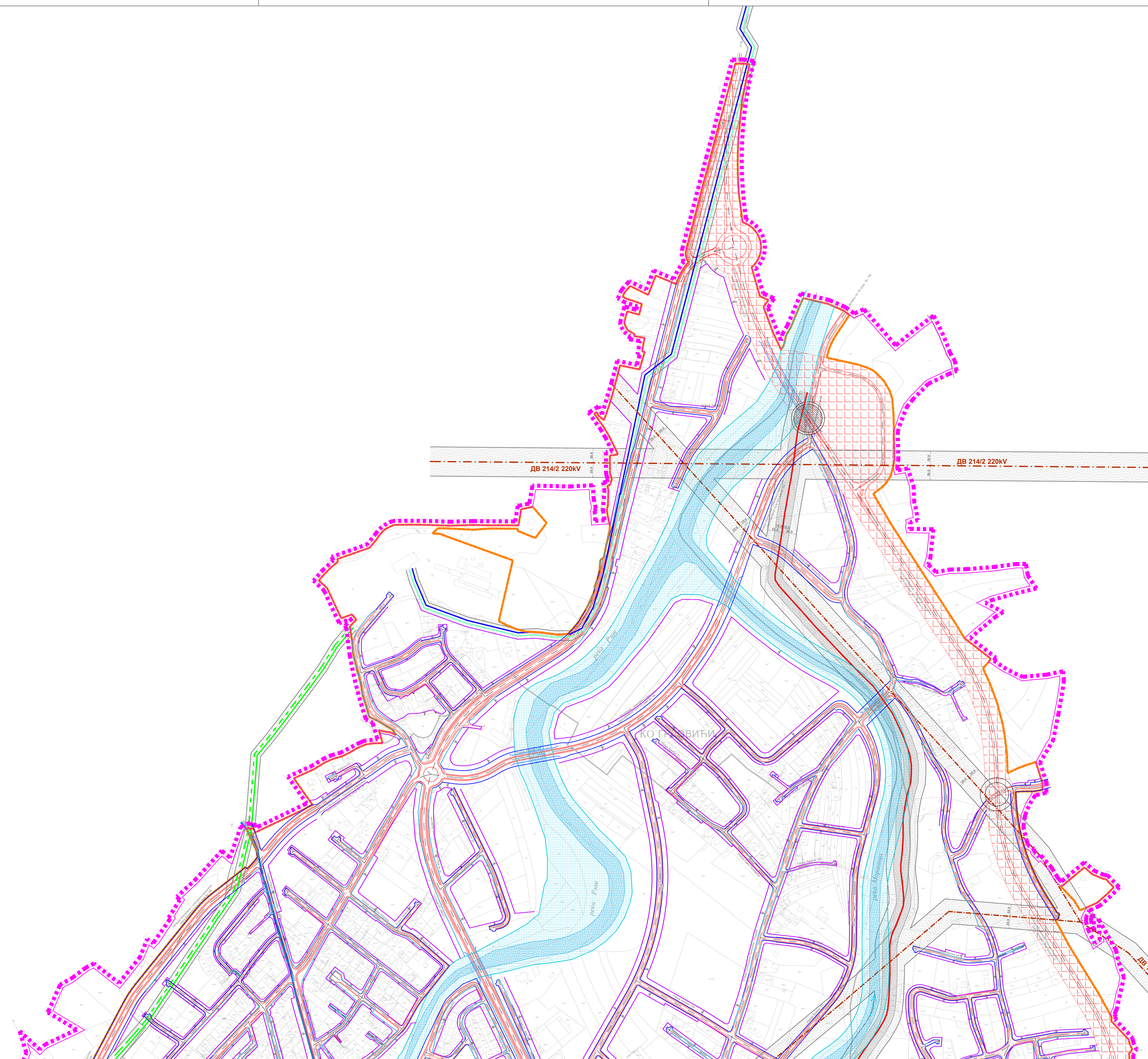
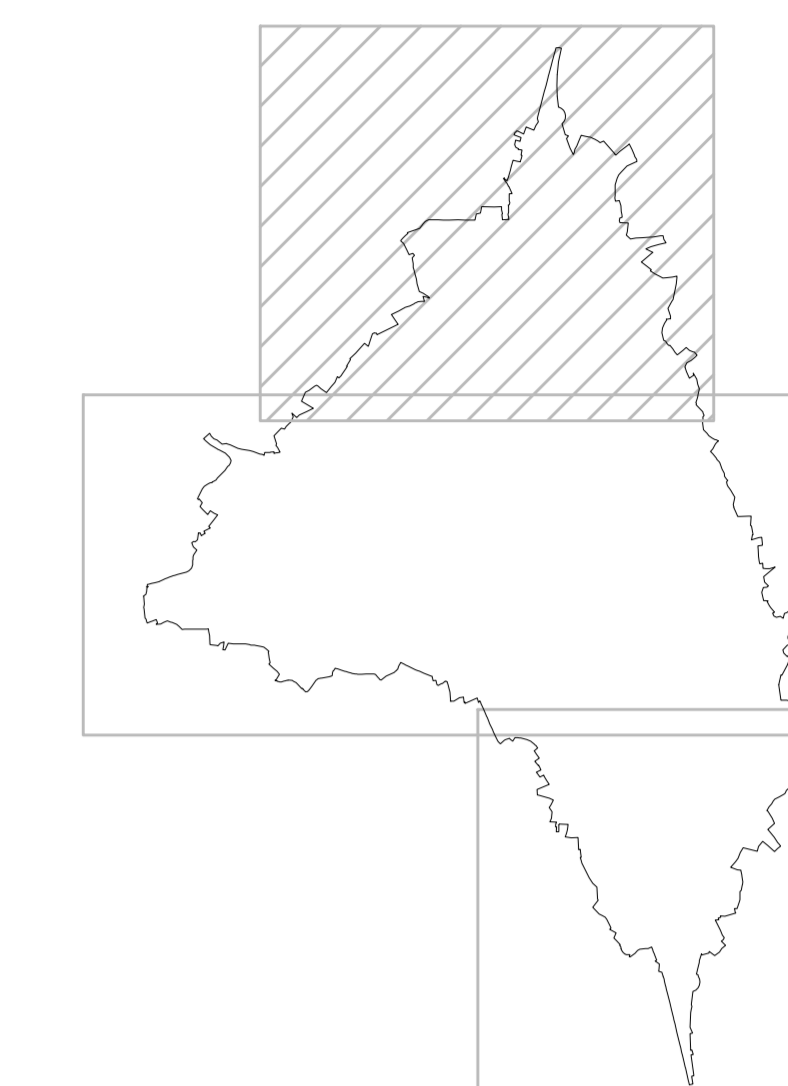
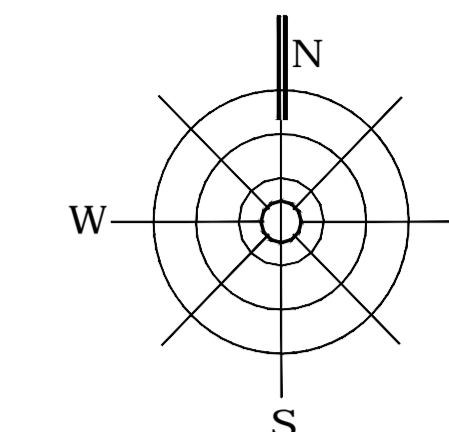




ИЗМЕНА И ДОПУНА ПЛАНА ГЕНЕРАЛНЕ РЕГУЛАЦИЈЕ АРИЉЕ

ОПШТИНА АРИЉЕ



ЛЕГЕНДА

- Граница измена и допуна плана
- Граница грађевинског подручја
- Граница катастарских општина
- Подручје дефинисано важним ПДР-ом

САОБРАЋАЈНА ИНФРАСТРУКТУРА

- Грађевинска линија
- Саобраћајнице
- Пешачка зона
- Саобраћајне површине

ОЗНАКЕ

- Пресеци тачке осовина саобраћајница
- Мост
- Девелопсана ракресница
- Девелопсани укрштај

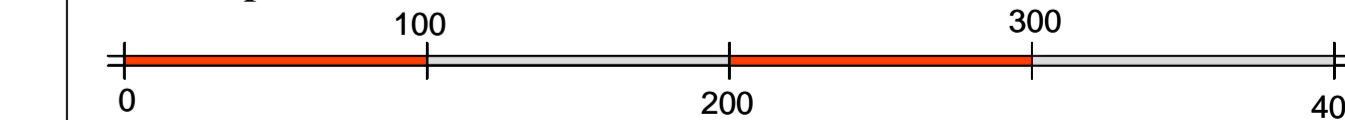
ВОДНО ЗЕМЉИШТЕ

- Речни коридори
- Потоци и канали

ЗОНЕ ЗАШТИТЕ

- Заштитни појас за регионални центар чисте воде
- Заштитни појас за изградњу створене воде - довоз на ППВ
- Заштитни појас за високе напонске дистрибуције 220 kV и 110kV
- Заштитни појас за високи напонски гасови Ножета-Ариље (Р108-18, притисак до 50 бар, 0273mm)
- Заштитни појас за високе гасови Ариље-Ипаловица (Р108-18 друга фаза, притисак до 16 бар, 0219mm)
- Неословна зона санитарне заштите

Размерник 1 : 2500



Наручилац плана: Општина Ариље
 Пословодилац плана: Општинска управа Општине Ариље

ИЗМЕНА И ДОПУНА ПЛАНА ГЕНЕРАЛНЕ РЕГУЛАЦИЈЕ АРИЉЕ

Назив листа: УРБАНИСТИЧКА РЕГУЛАЦИЈА СА ГРАЂЕВИНСКИМ ЛИНИЈАМА

Број листа: 4.1. Размер: 1:2500 Датум:

Одговорни урбанист: Станислава Илић, д.и.а. (лиценца број 200 0115 03)

Урбанист: Слободан Гроздановић, д.и.а. (лиценца број:202 1236 10)

Сарадници: Мирјана Савић, м.и.а. Кристина Бошковић, д.и.а.

Обрађивач: И.Д.Н. урбан д.о.о. Сарадници обрађивачи: ЈП ЗАВОД ЗА УРБАНИЗАМ РИШ, ГД

И.Д.Н. урбан д.о.о. ЈП ЗАВОД ЗА УРБАНИЗАМ РИШ ГД